





Gemeinde Göggingen
 Gemarkung Göggingen
 Flur 0
 Ostalbkreis

Zeichenerklärung

Abgrenzungen, Sonstiges

-  räumlicher Geltungsbereich
-  Gewässerabstand (10 m)

Flächen o. Maßnahmen zum Schutz, Pflege u. Entwicklung von Boden, Natur u. Landschaft (§ 9 Abs. 1 Nr. 20 BauGB)

-  Ausgleichs- / Kompensationsmaßnahmen
-  heimischer Obstbaum / Strauch

Flächen zum Anpflanzen von Bäumen und Sträuchern - Pflanzgebote (§ 9 Abs. 1 Nr. 25a BauGB)

-  Pflanzgebot (PFG 1)
-  PFG 2: heimischer Laub- / Obstbaum

Vorhabenbezogener Bebauungsplan

"Reitplatz Am Gemeinweg"

Vorentwurf 1.1

Verfahrensvermerke

- Aufstellungsbeschluss (§ 2 Abs. 1 BauGB) am ___.__.2024
 ortsübliche Bekanntmachung am ___.__.2024
- frühzeitige Beteiligung der Öffentlichkeit (§ 3 Abs. 1 BauGB)
 ortsübliche Bekanntmachung am ___.__.2024
 öffentliche Auslegung vom ___.__.2024 bis ___.__.2024
- frühzeitige Beteiligung der Behörden / TÖB (§ 4 Abs. 1 BauGB) am ___.__.2024
- Entwurfsfeststellung / Veröffentlichungsbeschluss am ___.__.2024
- Beteiligung der Öffentlichkeit (§ 3 Abs. 2 BauGB)
 ortsübliche Bekanntmachung am ___.__.2024
 öffentliche Auslegung vom ___.__.2024 bis ___.__.2024
- Beteiligung der Behörden und sonstigen Träger
 öffentlicher Belange (§ 4 Abs. 2 BauGB) am ___.__.2024
- Satzungsbeschluss am ___.__.2024
- Inkrafttreten (§ 10 Abs. 3 BauGB)
 ortsübliche Bekanntmachung am ___.__.2024

Es wird bestätigt, dass der Inhalt dieses Bebauungsplanes mit seinen Festsetzungen den hierzu ergangenen Beschlüssen des Gemeinderates übereinstimmt und dass die bundes- und landesrechtlichen Verfahrensvorschriften beachtet wurden.

ausgefertigt:
 Göggingen, den ___.__.2024

gefertigt 18.07.2024

.....
 Danny Kuhl, Bürgermeister

WAHL
 Planungs- & Ingenieurbüro
 Telefon 0 71 75 / 90 86 245
 Dipl.-Ing. (FH)
 Harald Wahl
 Hauptstraße 23
 73571 Göggingen
 www.ib-wahl.de
 ■ Stadtentwicklung ■ CAD / GIS ■ Vermessung



591

591/1


592

Am Gemeinweg

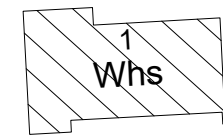
Scherrenbach

Gewässerabstand (10 m)

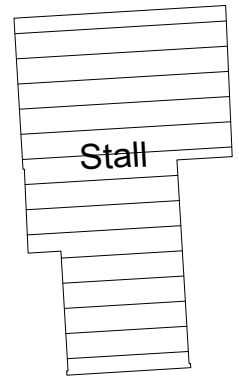
589/1



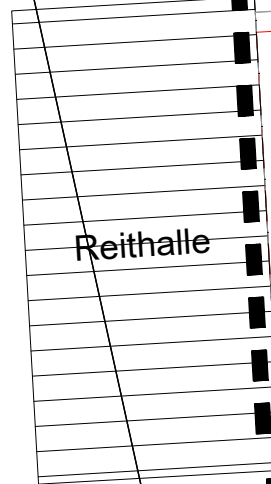
Schu



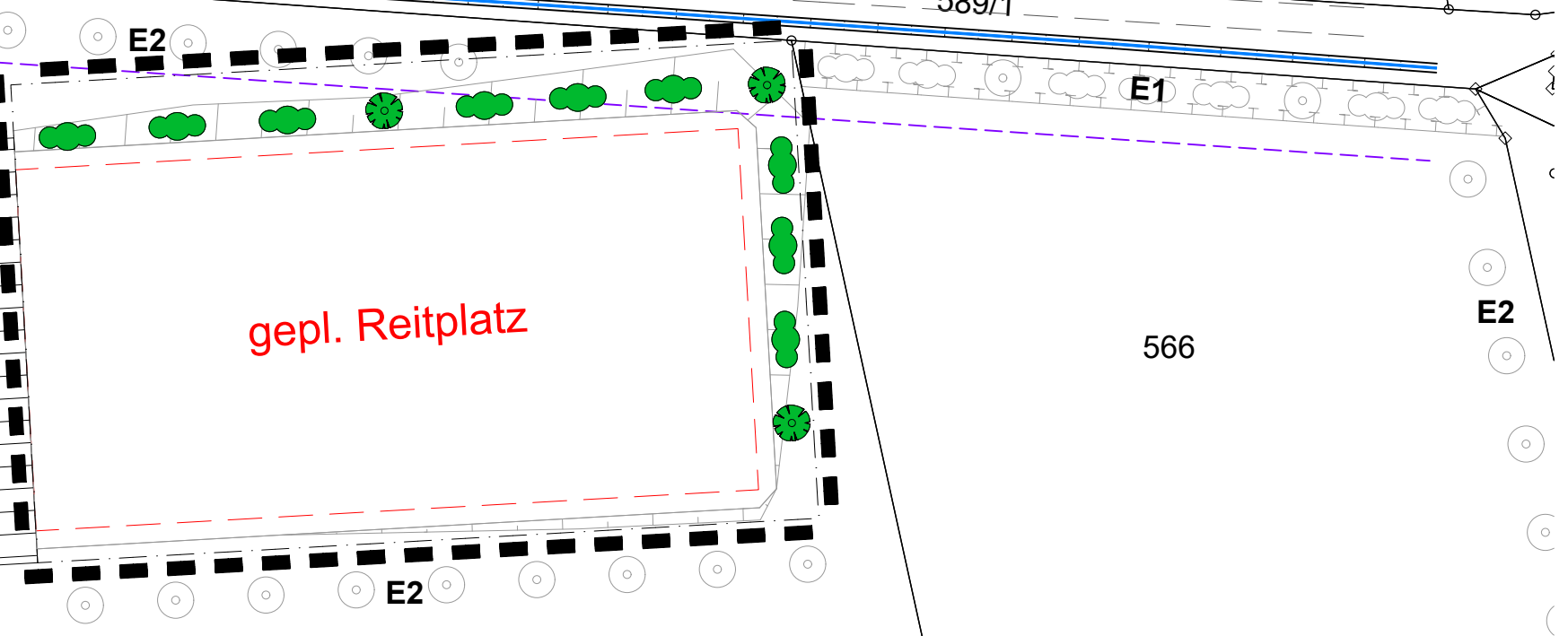
Whs



Stall



Reithalle



gepl. Reitplatz

E1

E2

E2

E2

566

567

567/1

Gemeinde Göggingen
Gemarkung Göggingen

Vorhabenbezogener Bebauungsplan

"Reitplatz Am Gemeinweg"

Lageplan / Geltungsbereich
Vorentwurf 1.1

Stand:
15.03.2024



Dipl.-Ing. (FH)
Harald Wahl
Hauptstraße 23
73571 Göggingen
www.h-wahl.de

Originalmaßstab 1 : 1.000

